

# REGIONE BASILICATA

Ufficio per la Protezione Civile

Prefettura UTG di Potenza











## PIANO PROVINCIALE DI PROTEZIONE CIVILE

della Provincia di Potenza

### CARTA DELL'INDICE DI FRANOSITA'

PER CONTESTI TERRITORIALI

#### TIPOLOGIA MOVIMENTO FRANE (Provincia di Potenza)

Aree Frane Superficiali Diffuse (Tot. n° 1861)	Aree Frane Tipologia (Tot. n° 9603)
 Aree con crolli/ribaltamenti diffusi (n° 288)	 Colamento lento (n° 5184)
 Aree con frane superficiali diffuse (n° 1571)	 Colamento rapido (n° 84)
 Aree con sprofondamenti diffusi (n° 2)	 Complesso (n° 102)
	 Crollo/Ribaltamento (n° 396)
	 Espansione (n° 5)
	 Scivolam. rotaz./traslativo (n° 3830)
	 n.d. (n° 2)

Fonte Dati: ISPRA - IFFI-Inventario dei Fenomeni Franosi in Italia - [www.progettoiffi.isprambiente.it](http://www.progettoiffi.isprambiente.it)